



**Autorisation de voirie n°25-AV-0073
portant permission de voirie et autorisation d'entreprendre les travaux**

PETITE VRIGNAIE

Le Maire de Sèvremont,

VU le Code général des collectivités territoriales et notamment les articles L. 2213-1 à L. 2213-6,

VU le Code général de la propriété des personnes publiques,

VU le Code de la voirie routière,

VU le Code de la Route et l'Instruction interministérielle sur la signalisation routière (livre I - 8ème partie - signalisation temporaire),

VU le Code de l'urbanisme, et notamment les articles L. 421-1 et suivants,

VU la loi n°82-213 du 2 mars 1982 modifiée, relative aux droits et libertés des collectivités territoriales,

VU la demande en date du 30/06/2025 par laquelle VEOLIA EAU demeurant TSA 70011 69134 représentée par Davy OUVRARD demande l'autorisation pour la réalisation de travaux sur le domaine public et l'occupation temporaire de ce dernier :

- Réseaux aérien ou souterrains ou branchement - Eau potable et Réalisation de tranchées ou fonçage 5104 PETITE VRIGNAIE,

ARRÊTE

Article 1 - Autorisation

Le bénéficiaire (VEOLIA EAU) est autorisé, sous réserve de se conformer aux prescriptions du présent arrêté, et sous réserve de l'obtention si nécessaire d'un arrêté de circulation, à occuper le domaine public et à exécuter les travaux énoncés dans sa demande :

5104 PETITE VRIGNAIE

- Du 15/07/2025 au 16/07/2025, Réseaux aérien ou souterrains ou branchement - Eau potable
- Du 15/07/2025 au 16/07/2025, Réalisation de tranchées ou fonçage

Article 2 - Sécurité et signalisation de chantier

VEOLIA EAU devra signaler son chantier conformément à la réglementation en vigueur à la date du chantier, telle qu'elle résulte notamment de l'Instruction interministérielle sur la signalisation routière (livre I - 8ème partie, consacrée à la signalisation temporaire) approuvée par l'arrêté interministériel du 6 novembre 1992 modifié.

En cas d'absence d'arrêté permanent pris par les gestionnaires de voirie concernés précisant les modalités de réalisation de chantiers courants, ou de travaux non couverts par ces éventuels arrêtés, le bénéficiaire devra demander aux services gestionnaires un arrêté particulier réglementant la circulation et / ou le stationnement.

La signalisation devra alors respecter les prescriptions particulières de l'arrêté de police spécifique délivré.

VEOLIA EAU a la charge de la signalisation réglementaire de son chantier et est responsable des accidents pouvant survenir par défaut ou insuffisance de cette signalisation, qui doit être maintenue de jour comme de nuit.

En cas d'intempéries de nature à gêner la visibilité des usagers, les travaux doivent être interrompus et une signalisation adaptée mise en place.

En cas de danger pour les usagers, les travaux sont, à l'initiative du pétitionnaire ou de l'autorité de police, différés ou interrompus, sans préjudice de la mise en place d'une signalisation d'urgence, même en l'absence de décision de l'autorité de police.

Article 3 - Implantation, ouverture de chantier et récolement

Le présent arrêté vaut autorisation d'entreprendre aux dates suivantes, sous réserve de l'obtention si nécessaire d'un arrêté de circulation :

- Date de début des travaux : **15/07/2025**
- Date de fin des travaux : **16/07/2025**

La conformité des travaux autorisés sera contrôlée par le gestionnaire de la voirie au terme du chantier et, selon le cas, durant l'exécution des travaux. Le bénéficiaire est tenu d'assurer toutes les facilités d'accès aux services du gestionnaire de la voirie pour effectuer les travaux de contrôle jugés nécessaires.

Article 4 - Responsabilité

Cette autorisation est délivrée à titre personnel et ne peut être cédée.

Son titulaire est responsable tant vis-à-vis de la collectivité représentée par le signataire que vis-à-vis des tiers, des accidents de toute nature qui pourraient résulter de l'installation, de l'occupation ou de l'exploitation de ses ouvrages.

Dans le cas où l'exécution de l'autorisation ne serait pas conforme aux prescriptions techniques définies précédemment, le bénéficiaire sera mis en demeure de remédier aux malfaçons, dans un délai au terme duquel le gestionnaire de la voirie se substituera à lui.

Les frais de cette intervention seront à la charge du bénéficiaire et récupérés par l'administration comme en matière de contributions directes.

Il se devra d'entretenir l'ouvrage implanté sur les dépendances domaniales, à charge pour lui de solliciter l'autorisation d'intervenir pour procéder à cet entretien auprès du signataire du présent arrêté.

Les droits des tiers sont et demeurent expressément réservés.

Article 5 - Autres formalités administratives

Le présent arrêté ne dispense pas d'obtenir si nécessaire les autorisations prévues par le Code de l'urbanisme, le Code de la Route ou toute autre réglementation s'appliquant en l'espèce.

Article 6 - Remise en état des lieux

Dès l'achèvement des travaux, le bénéficiaire est tenu d'enlever les matériaux excédentaires, de rétablir dans l'état initial la voie et ses dépendances, et de réparer tout dommage qui aura pu y être causé.

Article 7 - Durée, validité, renouvellement et remise en état

La présente autorisation est délivrée à titre précaire et révocable, et ne confère aucun droit réel à son titulaire ; elle peut être retirée à tout moment pour des raisons de gestion de voirie sans qu'il puisse résulter, pour ce dernier, de droit à indemnité.

La présente autorisation est valable pour une durée d'un an à compter de sa notification. Elle sera périmée de plein droit s'il n'en a pas été fait usage avant l'expiration de ce délai.

La demande de renouvellement devra être présentée par le bénéficiaire deux mois avant la date d'expiration de la présente autorisation.

La présente autorisation vaut titre d'occupation.

L'occupation est consentie du 15/07/2025 au 16/07/2025, soit pour une durée de 2 jours.

En cas de révocation de l'autorisation ou au terme de sa validité en cas de non-renouvellement, son bénéficiaire sera tenu, si les circonstances l'exigent, de remettre les lieux dans leur état primitif dans un délai d'un mois à compter de la révocation ou au terme de l'autorisation. Passé ce délai, en cas d'inexécution, un procès-verbal sera dressé à son encontre, et la remise en état des lieux sera exécutée d'office aux frais du bénéficiaire de la présente autorisation.

Le gestionnaire de voirie se réserve le droit de demander le déplacement des ouvrages autorisés aux frais de l'occupant, dès lors que des travaux de voirie s'avéreront nécessaires.

Fait à Sèvremont, le 01 juillet 2025

Le Maire de Sèvremont



Jean-Louis ROY

DIFFUSION :

- *VEOLIA EAU*
- *Le Maire de Sèvremont*
- *Maire délégué de Les Châtelliers-Châteaumur*
- *Maire délégué de La Flocellière*
- *Maire déléguée de La Pommeraie-sur-Sèvre*
- *Gendarmerie Pouzauges*
- *Maire délégué de Saint-Michel-Mont-Mercure*

ANNEXES :

Dossier de demande de travaux

Conformément aux dispositions du Code de justice administrative, le présent arrêté pourra faire l'objet d'un recours contentieux devant le tribunal administratif compétent ou sur internet, à l'adresse www.telerecours.fr, dans un délai de deux mois à compter de sa date de notification ou de publication.

Conformément aux dispositions de la loi n°2018-493 du 20 juin 2018 relative à la protection des données personnelles, le bénéficiaire est informé qu'il dispose d'un droit d'accès, de rectification, d'effacement ou de demande de limitation de traitement des données qu'il peut exercer, pour les informations le concernant, auprès de la collectivité signataire du présent document.

Demande de permission ou d'autorisation de voirie, de permis de stationnement, ou d'autorisation d'entreprendre des travaux

Code de la voirie routière L113-2 ; L115-1 à L116-8 ; L123-8 ; L131-1 à L131-7 ; L141-10 et L141-11
Code général des collectivités territoriales L2213-6 ; L2215-4 et L2215-5

Gestionnaires des réseaux routiers

803126520



N° 14023*01

Le demandeur

Particulier service public maître d'oeuvre ou conducteur d'opération entreprise

Nom : OUVRARD Prénom : Davy
 Dénomination : VEOLIA EAU Représenté par :
 Adresse Numéro : Extension : Nom de la voie : TSA 70011
 Chez Sogelink
 Code postal 6 9 1 3 4 Localité : DARDILLY CEDEX Pays : France
 Téléphone 0 2 5 1 4 4 8 7 9 9 Indiquez l'indicatif pour le pays étranger :
 Courriel : vef-65a-85-larochesuryon-d@demat.sogelink.fr

Si le bénéficiaire est différent du demandeur

Nom : Prénom :
 Adresse Numéro : Extension : Nom de la voie :
 Code postal Localité : Pays :
 Téléphone Indiquez l'indicatif pour le pays étranger :
 Courriel :

Localisation du site concerné par la demande

Voie concernée : Autoroute n° Route nationale n° Route départementale n° Voie communale n°
 Hors agglomération En agglomération
 Point de Repère (PR) routier d'origine d'application : + Point de Repère (PR) routier de fin d'application : +
 Adresse Numéro : 33-33 Extension : Nom de la voie : petite vrignaie
 Code postal 8 5 7 0 0 Localité : SEVREMONT
 Document d'urbanisme antérieur (déclaration de travaux ou permis de construire) :
 Référence cadastrale : Section(s) : Parcelle(s) : Lieu-dit :

Nature et date des travaux

Pose de compteur / branchement aux réseaux ⁽¹⁾ N° de chantier délivré par la Collectivité :

	Pose de clôtures	Pose de portail (portillon)	Plantations
À l'alignement	oui <input type="checkbox"/> non <input type="checkbox"/>	oui <input type="checkbox"/> non <input type="checkbox"/>	oui <input type="checkbox"/> non <input type="checkbox"/>
En retrait de l'alignement mètres mètres mètres
Dépôt ou Stationnement <input type="checkbox"/> ⁽²⁾	Saillie ou Surplomb <input type="checkbox"/> ⁽²⁾	Aménagement d'accès <input type="checkbox"/> ⁽²⁾	Ouvrages divers <input type="checkbox"/> ⁽¹⁾
Station service <input type="checkbox"/>	Renouvellement <input type="checkbox"/>	Création <input type="checkbox"/>	
Autres <input type="checkbox"/>			
Date prévue de début d'application 1 5 0 7 2 0 2 5	Durée d'application (en jours calendaires) : 2		

Nota : Pour connaître la délimitation du domaine public routier au droit d'une propriété riveraine, il faut déposer, auprès du gestionnaire de la route concernée et selon les modalités qu'il aura fixées, en complément, une demande d'alignement individuel.

⁽¹⁾ Compléter le cadre ouvrages divers ⁽²⁾ compléter le cadre correspondant

⁽⁰⁾ N° délivré par la Collectivité lorsque vous avez déclaré votre intention de réaliser des travaux. Exemple : N° Lyvia pour Lyon Métropole

Dépôt ou stationnement ⁽²⁾

Demande initiale Prolongation référence du permis de stationnement :

Nature du dépôt ou stationnement { Matériaux Benne Grue Etalage
Echafaudage Mobilier urbain Terrasses de café Vente le long de la voie ou sur aire de service
Autres (à préciser) :

Saillie ou surplomb ⁽²⁾

Largeur : de la voie _____ mètres de la saillie _____ mètres
des trottoirs _____ mètres Hauteur sous saillie _____ mètres

Aménagement d'accès ⁽²⁾

Avec franchissement de fossé : Diamètre du tuyau _____ millimètre Longueur _____ mètres
Distance par rapport à l'axe de la chaussée _____ mètres Nature du tuyau :

Sans franchissement de fossé Largeur de l'aménagement _____ mètres

Ouvrages divers ⁽¹⁾

Travaux sur ouvrages existants Installation nouvelle

Réseaux aériens ou souterrains ou branchement :
Eau potable Eaux pluviales GDF Opérateurs réseaux
Eaux usées EDF Autres (à préciser) :

⋮

	Sous voirie	Sous accotement ou trottoirs
Tranchée longitudinale	_____ mètres	_____ mètres
Tranchée transversale	2 . . . 0 mètres	2 . . . 0 mètres
Fonçage	_____ mètres	_____ mètres

Aménagement de surface ou équipements :
Stationnement Arrêt bus Passage supérieur ou inférieur Équipements de la route
Autres (à préciser) :

Pièces jointes à la demande

Afin de permettre et de faciliter la compréhension et l'instruction du dossier, la demande d'autorisation est accompagnée des pièces suivantes détaillées par nature de travaux.

1 - Pour toute demande

Plan de situation 1/10 000 ou 1/20 000^{ème} Plan de localisation précis 1/1 000 ou 1/ 2 000^{ème} ⁽³⁾ Photos

2 - Pièces complémentaires par nature de demande

2a - Clôtures/portails/Plantations/Dépôt ou stationnement/surplomb

Coupes longitudinales et transversales indiquant l'emprise occupée du domaine public 1/50^{ème}

2b - Aménagement d'accès/ouvrages divers portant atteinte au patrimoine

Plan des ouvrages projetés 1/200 ou 1/500^{ème} Cahiers des coupes techniques de tranchées 1/50^{ème}

Plan de détails de franchissement des points singuliers 1/50^{ème}

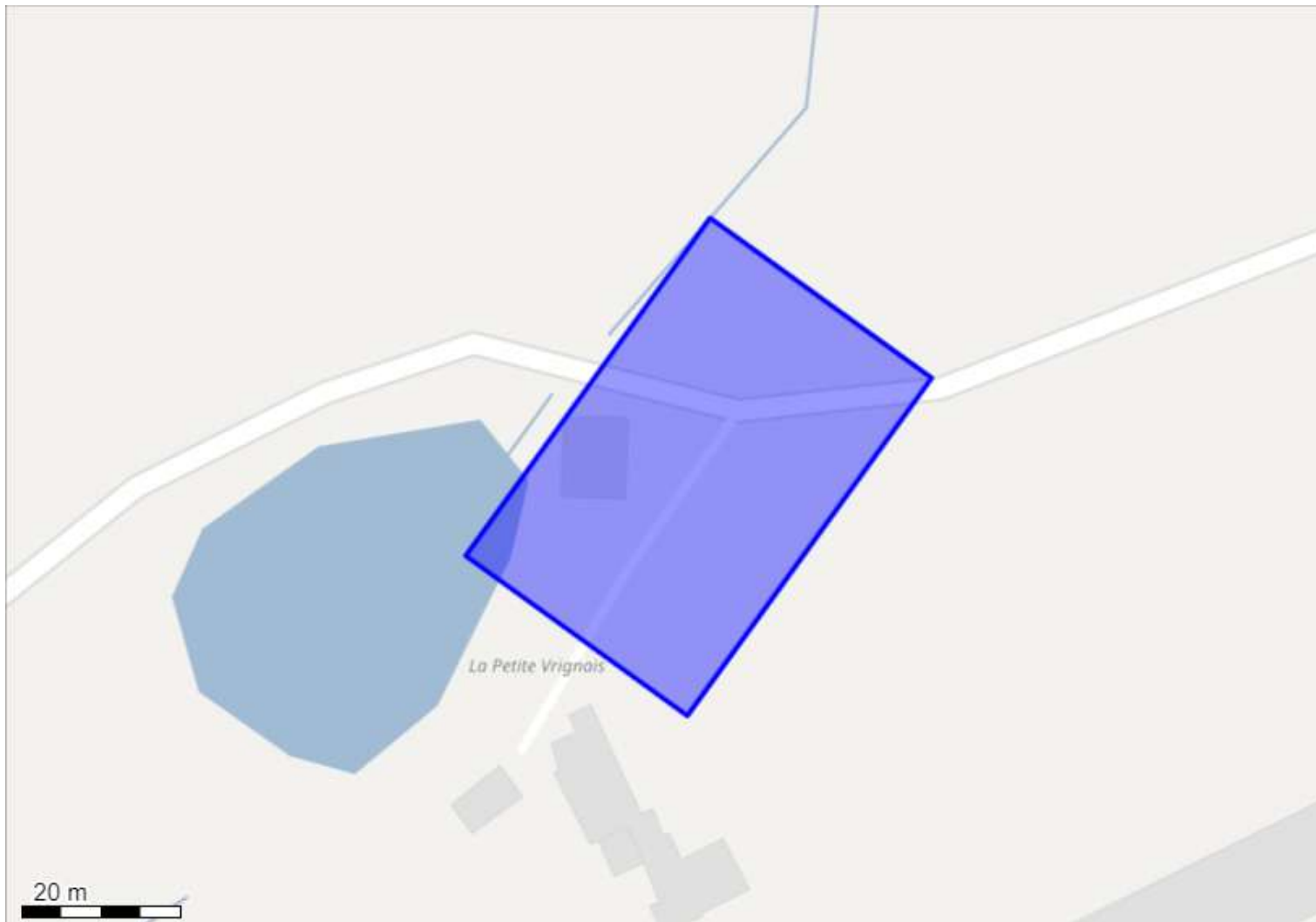
2c - Station service : Plan d'implantation des pistes avec signalisation de police 1/200 ou 1/500^{ème}

J'atteste de l'exactitude des informations fournies

Fait à : DARDILLY CEDEX Le : 3 | 0 | 0 | 6 | 2 | 0 | 2 | 5

Nom : OUVRARD Prénom : Davy Qualité :

 Signature certifiée Sogelink



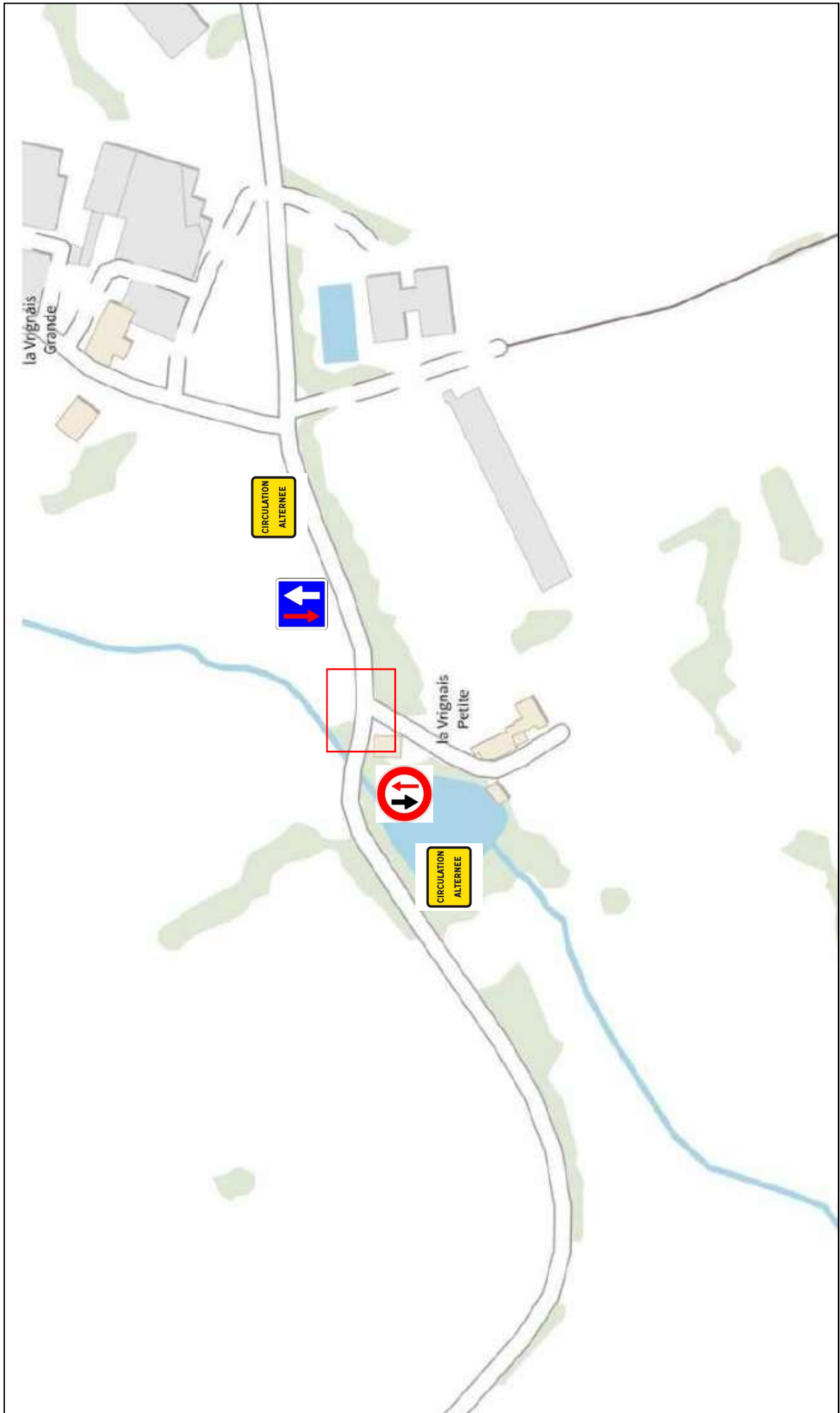
Système géodésique : WGS 84
EPSG : 4326

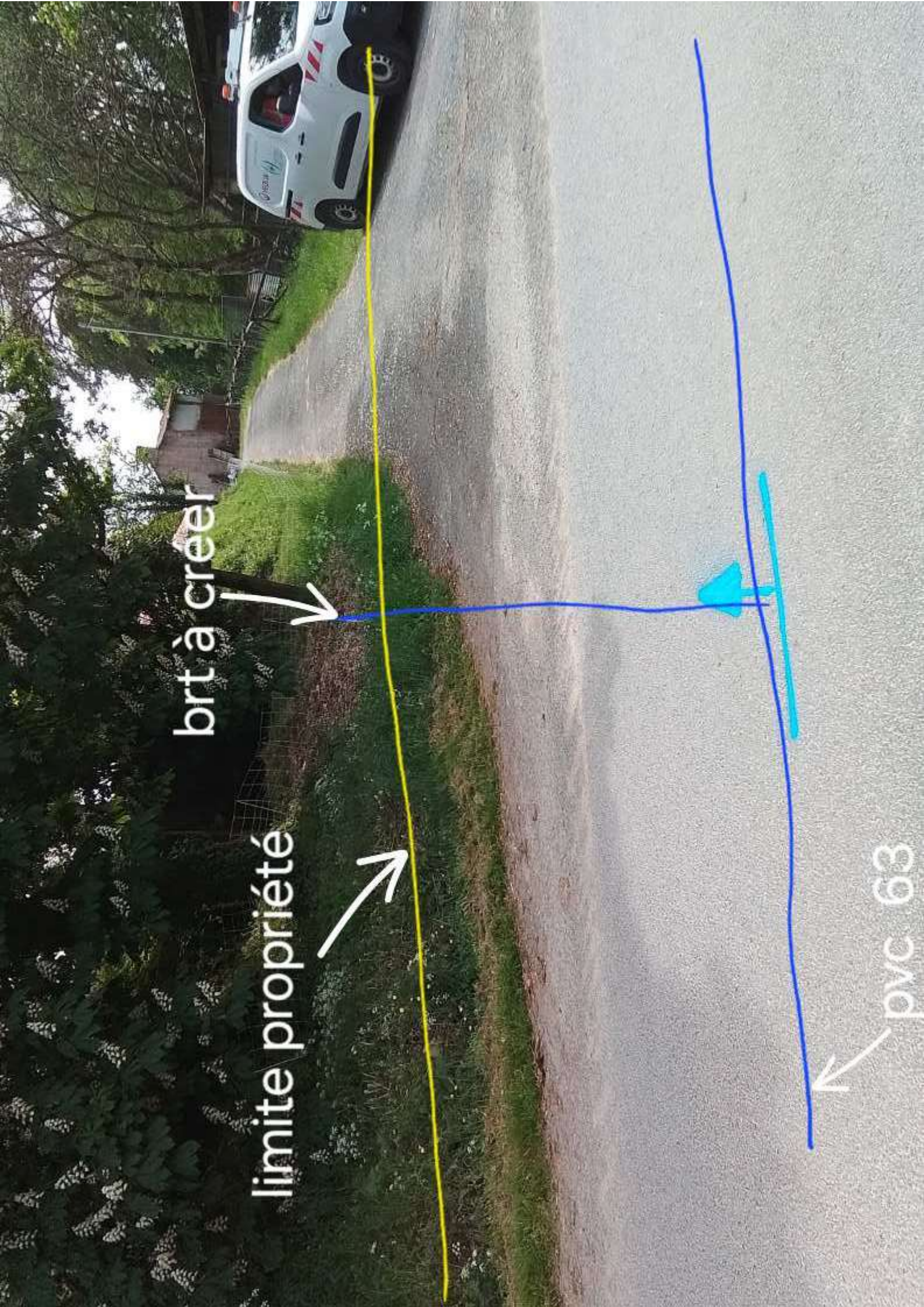
Emprise au format GML :

```
<gml:MultiPolygon xmlns:gml='http://www.opengis.net/gml' srsName='EPSG:4326'><gml:polygonMember><gml:Polygon><gml:outerBoundaryIs><gml:LinearRing><gml:coordinates>-0.87468742,46.80609521 -0.87455477,46.80622093 -0.87492212,46.80640252 -0.87519425,46.80614462 -0.8753269,46.8060189 -0.87495955,46.8058373 -0.87468742,46.80609521</gml:coordinates></gml:LinearRing></gml:outerBoundaryIs></gml:Polygon></gml:polygonMember></gml:MultiPolygon>
```

Polygone 1

```
(46.806095 -0.874687); (46.806221 -0.874555); (46.806403 -0.874922); (46.806145 -0.875194); (46.806019 -0.875327); (46.805837 -0.874960); (46.806095 -0.874687);
```





brt à créer

limite propriété

pvc 63

