

**Arrêté temporaire n°25-AT-0129
Portant réglementation de la circulation**

RUE DE LORETTE

Le Maire de Sèvremont,

VU le Code général des collectivités territoriales et notamment les articles L. 2213-1 à L. 2213-6,

VU le Code de la route et notamment les articles R. 411-8 et R. 411-21-1,

VU l'Instruction interministérielle sur la signalisation routière et notamment le livre 1, 4ème partie, signalisation de prescription,

VU la demande en date du 29/08/2025 émise par VEOLIA EAU demeurant TSA 70011 69134 représentée par Davy OUVRARD aux fins d'obtenir un arrêté de réglementation de la circulation,

CONSIDÉRANT que des travaux de branchement eau potable en traversée de route rendent nécessaire d'arrêter la réglementation appropriée de la circulation, afin d'assurer la sécurité des usagers, du 29/09/2025 au 12/10/2025 RUE DE LORETTE,

ARRÊTE

Article 1

À compter du 29/09/2025 et jusqu'au 12/10/2025, la circulation des véhicules légers et poids lourds est interdite 10 RUE DE LORETTE et du 1 au 3B RUE DE LORETTE. Par dérogation, cette disposition ne s'applique pas aux véhicules de l'entreprise exécutant les travaux.

Article 2

La signalisation réglementaire conforme aux dispositions de l'Instruction Interministérielle sur la signalisation routière sera mise en place par le demandeur, VEOLIA EAU.

Article 3

Le Maire de Sèvremont est chargé de l'exécution du présent arrêté qui sera publié et affiché conformément à la réglementation en vigueur.

Fait à Sèvremont, le 11 septembre 2025

Le Maire de Sèvremont



Jean-Louis ROY

DIFFUSION:

- VEOLIA EAU
- Le Maire de Sèvremont
- HERVOUET France
- Car du Bocage
- SCOM 85
- Maire délégué de Saint-Michel-Mont-Mercure
- Gendarmerie Pouzauges
- Centre de secours - Pouzauges
- Maire délégué de La Flocellière
- Maire déléguée de La Pommeraie-sur-Sèvre
- Maire délégué de Les Châtelliers-Châteaumur
- Transport scolaire Pouzauges
- Poste Pouzauges

ANNEXES:

Demande d'arrêté de police de circulation

Conformément aux dispositions du Code de justice administrative, le présent arrêté pourra faire l'objet d'un recours contentieux devant le tribunal administratif compétent ou sur internet, à l'adresse www.telerecours.fr, dans un délai de deux mois à compter de sa date de notification ou de publication.

Conformément aux dispositions de la loi n°2018-493 du 20 juin 2018 relative à la protection des données personnelles, le bénéficiaire est informé qu'il dispose d'un droit d'accès, de rectification, d'effacement ou de demande de limitation de traitement des données qu'il peut exercer, pour les informations le concernant, auprès de la collectivité signataire du présent document.

Demande d'arrêt de police de la circulation

Code de la route L411-1 à L411-7
Code général des collectivités territoriales L2213-1 à L2213-6.1

Gestionnaires des réseaux routiers

803190694



N° 14024*01

Le demandeur

Particulier Service public Maître d'œuvre ou conducteur d'opération Entreprise

Nom : **OUVRARD** Prénom : **Davy**
Dénomination : **VEOLIA EAU** Représenté par :
Adresse Numéro : Extension : Nom de la voie : **TSA 70011**
Chez Sogelink
Code postal **6 9 1 3 4** Localité : **DARDILLY CEDEX** Pays : **France**
Téléphone **0 2 5 1 4 4 8 7 9 9** Indiquez l'indicatif pour le pays étranger :
Courriel : **vef-65a-85-larochesuryon-d@demat.sogelink.fr**

Si le bénéficiaire est différent du demandeur

Nom : Prénom :
Adresse Numéro : Extension : Nom de la voie :
Code postal Localité : Pays :
Téléphone Indiquez l'indicatif pour le pays étranger :
Courriel :

Localisation du site concerné par la demande

Voie concernée : Autoroute n° Route nationale n° Route départementale n° Voie communale n°
Hors agglomération En agglomération
Point de Repère (PR) routier d'origine d'application : + Point de Repère (PR) routier de fin d'application : +
Adresse Numéro : Extension : Nom de la voie : **Rue de lorette**
Code postal **8 5 7 0 0** Localité : **SEVREMONT**

Nature et date des travaux

Permission de voirie antérieure : Oui Non Si oui indiquer la référence :
Description des travaux : **Branchement eau potable en traversée de route**
N° de chantier délivré par la Collectivité ⁽⁰⁾ :
Date prévue de début des travaux : **2 9 0 9 2 0 2 5** Durée des travaux (en jours calendaires) : **2**

Réglementation souhaitée

Durée de la réglementation (en jours calendaires) : **1 4** Date de début de réglementation **2 9 0 9 2 0 2 5**
Restriction sur section courante Restriction sur bretelles
Sens de circulation concerné : Deux sens de circulation Sens des Points de Repères (PR) croissants
Sens des Points de Repères (PR) décroissants Fermeture à la circulation
Basculement de circulation sur chaussée opposée
Circulation alternée : Par feux tricolores Manuellement
Restriction de chaussée :
Neutralisation de la bande d'arrêt d'urgence (BAU) Empiètement sur chaussée largeur de voie maintenue
Suppression de voie nombre de voie(s) supprimée(s)

⁽⁰⁾ N° délivré par la Collectivité lorsque vous avez déclaré votre intention de réaliser des travaux. Exemple : N° Lyvia pour Lyon Métropole

Interdiction de :

Circuler
Véhicules légers
poids lourds

Stationner
véhicules légers
poids lourds

Dépasser
véhicules légers
poids lourds

Vitesse limitée à : km/h

Itinéraire de déviation (à préciser par sens) :

.....
.....
.....

Autres prescriptions :

.....
.....
.....

La pose, le maintien ou le retrait de la signalisation spécifique au chantier sont effectués par :

Le demandeur Une entreprise spécialité

Nom : Prénom :

Dénomination : Représenté par :

Adresse Numéro : Extension : Nom de la voie :

Code postal Localité : Pays :

Téléphone Indiquez l'indicatif pour le pays étranger :

Courriel :

Pièces jointes à la demande

Afin de faciliter la compréhension et l'instruction du dossier, la demande d'arrêt est accompagnée d'un dossier comprenant :

Une notice détaillée avec notamment l'évaluation de la gêne occasionnée au usagers

Plan de situation 1/10 ou 1/20 000^{ème} Plan des travaux 1/200 ou 1/ 500^{ème} Schéma de signalisation

Itinéraire de déviation 1/2 000 ou 1/5 000^{ème}

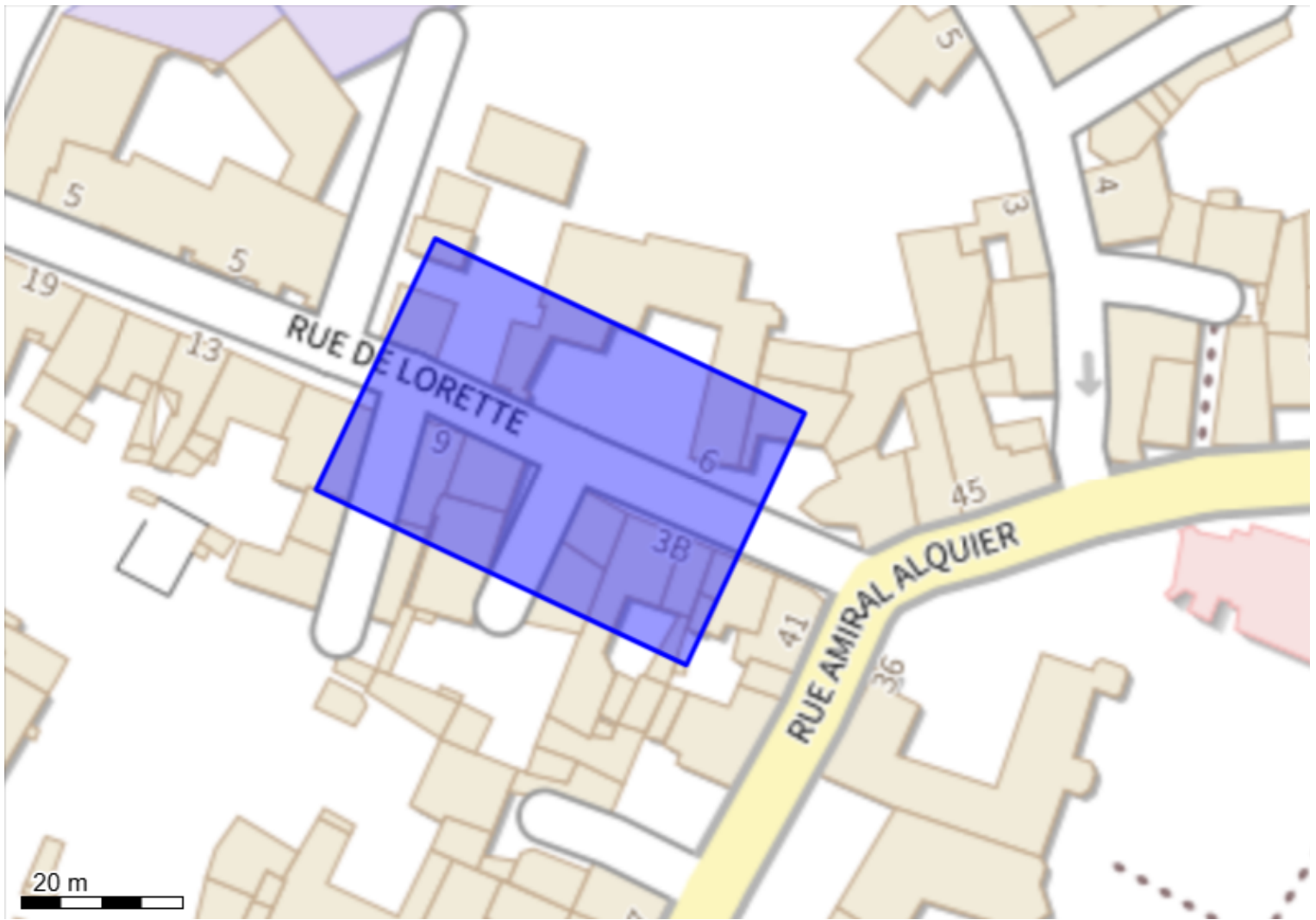
J'atteste de l'exactitude des informations fournies

Fait à : **DARDILLY CEDEX**

Le : **2 9 0 8 2 0 2 5**

Nom : **OUVRARD** Prénom : **Davy** Qualité :

 Signature certifiée Sogelink



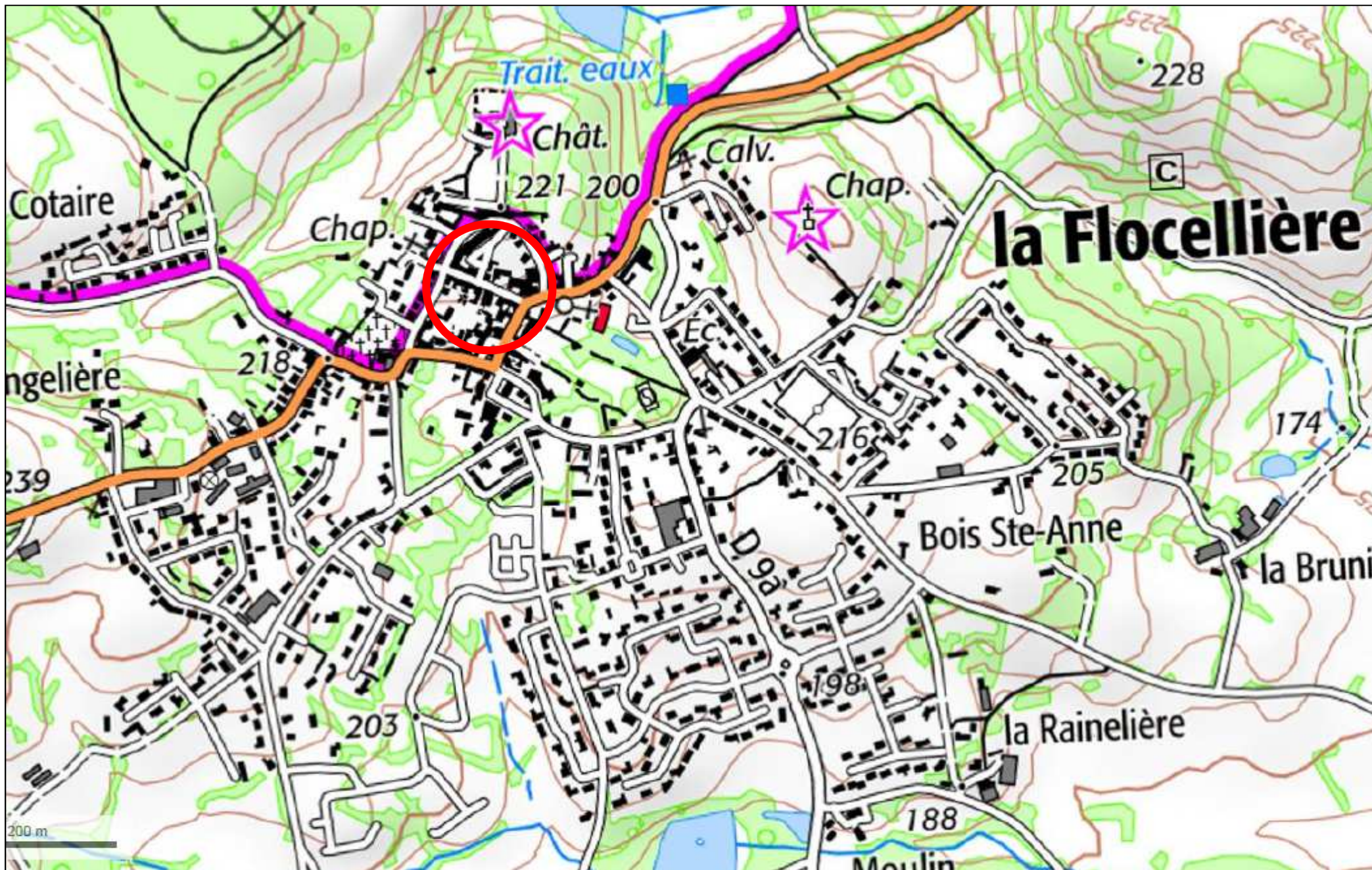
Système géodésique : WGS 84
EPSG : 4326

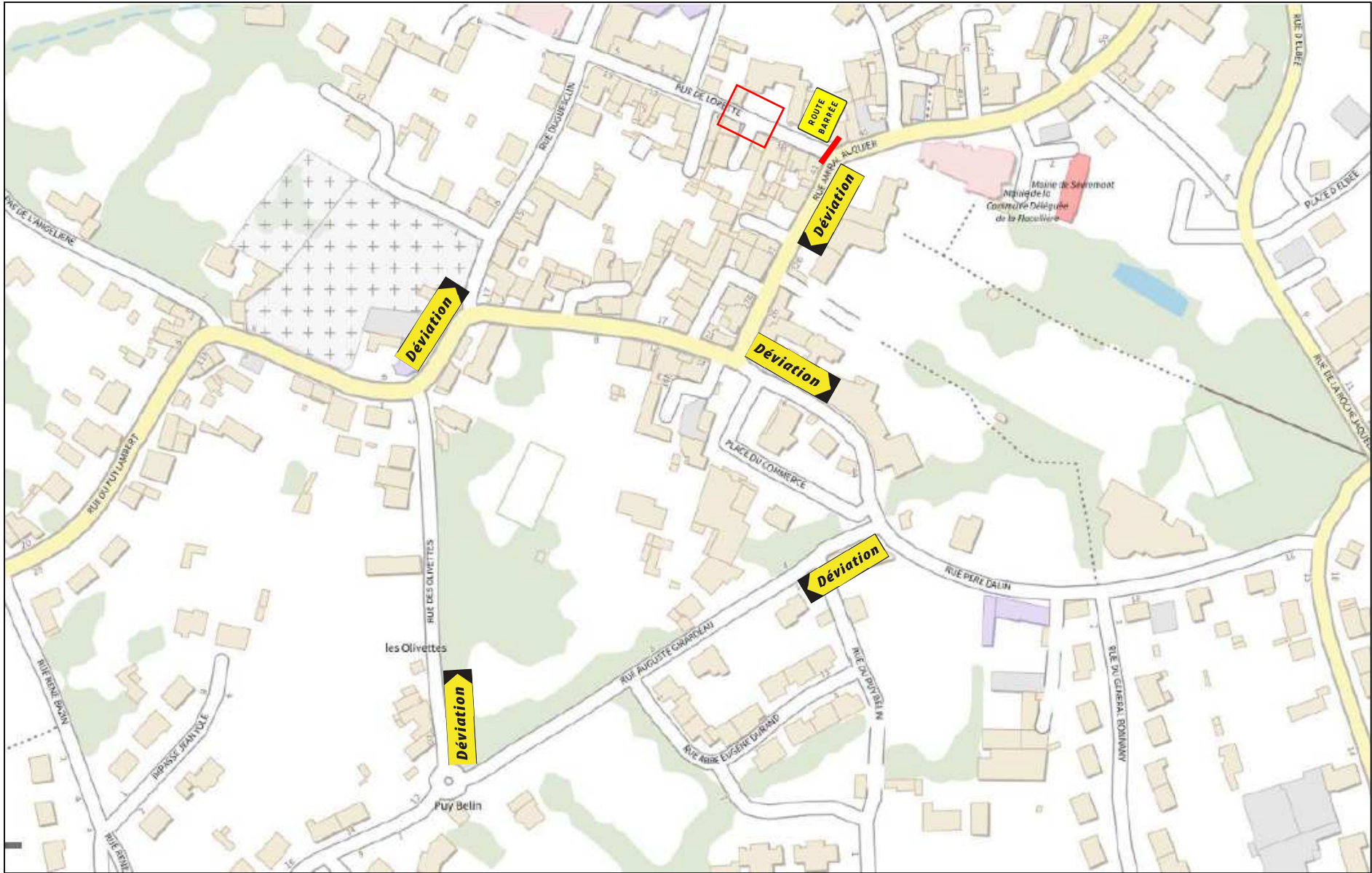
Emprise au format GML :

```
<gml:MultiPolygon xmlns:gml='http://www.opengis.net/gml' srsName='EPSG:4326'><gml:polygonMember><gml:Polygon><gml:outerBoundaryIs><gml:LinearRing><gml:coordinates>-0.86170594,46.83315324 -0.86191094,46.83321947 -0.86210454,46.83293898 -0.86170643,46.83281037 -0.86150143,46.83274414 -0.86130782,46.83302463 -0.86170594,46.83315324</gml:coordinates></gml:LinearRing></gml:outerBoundaryIs></gml:Polygon></gml:polygonMember></gml:MultiPolygon>
```

Polygone 1

```
(46.833153 -0.861706);(46.833219 -0.861911);(46.832939 -0.862105);(46.832810 -0.861706);(46.832744 -0.861501);(46.833025 -0.861308);(46.833153 -0.861706);
```





regard 4 crs



pvc 110



bri à créer

