



**Autorisation de voirie n°25-AV-0124
portant permission de voirie et autorisation d'entreprendre les travaux**

LA BAUDRIERE

Le Maire de Sèvremont,

VU le Code général des collectivités territoriales et notamment les articles L. 2213-1 à L. 2213-6,

VU le Code général de la propriété des personnes publiques,

VU le Code de la voirie routière,

VU le Code de la Route et l'Instruction interministérielle sur la signalisation routière (livre I - 8ème partie - signalisation temporaire),

VU le Code de l'urbanisme, et notamment les articles L. 421-1 et suivants,

VU la loi n°82-213 du 2 mars 1982 modifiée, relative aux droits et libertés des collectivités territoriales,

VU la demande en date du 17/11/2025 par laquelle DARDILLY demeurant TSA 70011 - CHEZ SOGELINK 69134 DARDILLY CEDEX représentée par Corinne PAULEAU pour le compte de BLEVIN SEBASTIEN demeurant RD POINT DE L'ALTANTIQUE 85000 LA ROCHE SUR YON représentée par SEBASTIEN BLEVIN demande l'autorisation pour la réalisation de travaux sur le domaine public et l'occupation temporaire de ce dernier :

- Réseaux aérien ou souterrains ou branchement - EDF et Réalisation de tranchées ou fonçage LA BAUDRIERE,

ARRÊTE

Article 1 - Autorisation

Le bénéficiaire (BLEVIN SEBASTIEN) est autorisé, sous réserve de se conformer aux prescriptions du présent arrêté, et sous réserve de l'obtention si nécessaire d'un arrêté de circulation, à occuper le domaine public et à exécuter les travaux énoncés dans sa demande :

LA BAUDRIERE

- Du 01/12/2025 au 20/12/2025, Réseaux aérien ou souterrains ou branchement - EDF
- Du 01/12/2025 au 20/12/2025, Réalisation de tranchées ou fonçage

Article 2 - Sécurité et signalisation de chantier

BLEVIN SEBASTIEN devra signaler son chantier conformément à la réglementation en vigueur à la date du chantier, telle qu'elle résulte notamment de l'Instruction interministérielle sur la signalisation routière (livre I - 8ème partie, consacrée à la signalisation temporaire) approuvée par l'arrêté interministériel du 6 novembre 1992 modifié.

En cas d'absence d'arrêté permanent pris par les gestionnaires de voirie concernés précisant les modalités de réalisation de chantiers courants, ou de travaux non couverts par ces éventuels arrêtés, le bénéficiaire devra demander aux services gestionnaires un arrêté particulier réglementant la circulation et / ou le stationnement.

La signalisation devra alors respecter les prescriptions particulières de l'arrêté de police spécifique délivré.

BLEVIN SEBASTIEN a la charge de la signalisation réglementaire de son chantier et est responsable des accidents pouvant survenir par défaut ou insuffisance de cette signalisation, qui doit être maintenue de jour comme de nuit.

En cas d'intempéries de nature à gêner la visibilité des usagers, les travaux doivent être interrompus et une signalisation adaptée mise en place.

En cas de danger pour les usagers, les travaux sont, à l'initiative du pétitionnaire ou de l'autorité de police, différés ou interrompus, sans préjudice de la mise en place d'une signalisation d'urgence, même en l'absence de décision de l'autorité de police.

Article 3 - Implantation, ouverture de chantier et récolement

Le présent arrêté vaut autorisation d'entreprendre aux dates suivantes, sous réserve de l'obtention si

nécessaire d'un arrêté de circulation :

- Date de début des travaux : **01/12/2025**
- Date de fin des travaux : **20/12/2025**

La conformité des travaux autorisés sera contrôlée par le gestionnaire de la voirie au terme du chantier et, selon le cas, durant l'exécution des travaux. Le bénéficiaire est tenu d'assurer toutes les facilités d'accès aux services du gestionnaire de la voirie pour effectuer les travaux de contrôle jugés nécessaires.

Article 4 - Responsabilité

Cette autorisation est délivrée à titre personnel et ne peut être cédée.

Son titulaire est responsable tant vis-à-vis de la collectivité représentée par le signataire que vis-à-vis des tiers, des accidents de toute nature qui pourraient résulter de l'installation, de l'occupation ou de l'exploitation de ses ouvrages.

Dans le cas où l'exécution de l'autorisation ne serait pas conforme aux prescriptions techniques définies précédemment, le bénéficiaire sera mis en demeure de remédier aux malfaçons, dans un délai au terme duquel le gestionnaire de la voirie se substituera à lui.

Les frais de cette intervention seront à la charge du bénéficiaire et récupérés par l'administration comme en matière de contributions directes.

Il se devra d'entretenir l'ouvrage implanté sur les dépendances domaniales, à charge pour lui de solliciter l'autorisation d'intervenir pour procéder à cet entretien auprès du signataire du présent arrêté.

Les droits des tiers sont et demeurent expressément réservés.

Article 5 - Autres formalités administratives

Le présent arrêté ne dispense pas d'obtenir si nécessaire les autorisations prévues par le Code de l'urbanisme, le Code de la Route ou toute autre réglementation s'appliquant en l'espèce.

Article 6 - Remise en état des lieux

Dès l'achèvement des travaux, le bénéficiaire est tenu d'enlever les matériaux excédentaires, de rétablir dans l'état initial la voie et ses dépendances, et de réparer tout dommage qui aura pu y être causé.

Article 7 - Durée, validité, renouvellement et remise en état

La présente autorisation est délivrée à titre précaire et révocable, et ne confère aucun droit réel à son titulaire ; elle peut être retirée à tout moment pour des raisons de gestion de voirie sans qu'il puisse résulter, pour ce dernier, de droit à indemnité.

La présente autorisation est valable pour une durée d'un an à compter de sa notification. Elle sera périmée de plein droit s'il n'en a pas été fait usage avant l'expiration de ce délai.

La demande de renouvellement devra être présentée par le bénéficiaire deux mois avant la date d'expiration de la présente autorisation.

La présente autorisation vaut titre d'occupation.

L'occupation est consentie du 01/12/2025 au 20/12/2025, soit pour une durée de 20 jours.

En cas de révocation de l'autorisation ou au terme de sa validité en cas de non-renouvellement, son bénéficiaire sera tenu, si les circonstances l'exigent, de remettre les lieux dans leur état primitif dans un délai d'un mois à compter de la révocation ou au terme de l'autorisation. Passé ce délai, en cas d'inexécution, un procès-verbal sera dressé à son encontre, et la remise en état des lieux sera exécutée d'office aux frais du bénéficiaire de la présente autorisation.

Le gestionnaire de voirie se réserve le droit de demander le déplacement des ouvrages autorisés aux frais de l'occupant, dès lors que des travaux de voirie s'avéreront nécessaires.

Fait à Sèvremont, le 19 novembre 2025
Le Maire de Sèvremont



Jean-Louis ROY

DIFFUSION :

- BLEVIN SEBASTIEN
- Le Maire de Sèvremont
- Maire délégué de La Flocellière
- Gendarmerie Pouzauges
- DARDILLY

ANNEXES :

demande d'arrêté de voirie

Conformément aux dispositions du Code de justice administrative, le présent arrêté pourra faire l'objet d'un recours contentieux devant le tribunal administratif compétent ou sur internet, à l'adresse www.telerecours.fr, dans un délai de deux mois à compter de sa date de notification ou de publication.

Conformément aux dispositions de la loi n°2018-493 du 20 juin 2018 relative à la protection des données personnelles, le bénéficiaire est informé qu'il dispose d'un droit d'accès, de rectification, d'effacement ou de demande de limitation de traitement des données qu'il peut exercer, pour les informations le concernant, auprès de la collectivité signataire du présent document.

Demande de permission ou d'autorisation de voirie, de permis de stationnement, ou d'autorisation d'entreprendre des travaux

Code de la voirie routière L113-2 ; L115-1 à L116-8 ; L123-8 ; L131-1 à L131-7 ; L141-10 et L141-11
Code général des collectivités territoriales L2213-6 ; L2215-4 et L2215-5

Gestionnaires des réseaux routiers

803294341



N° 14023*01

Le demandeur

Particulier service public maître d'oeuvre ou conducteur d'opération entreprise

Nom : PAULEAU Prénom : Corinne
Dénomination : SOBECA Représenté par :
Adresse Numéro : Extension : Nom de la voie : TSA 70011 - CHEZ SOGELINK
Code postal 6 9 1 3 4 Localité : DARDILLY CEDEX Pays : France
Téléphone 0 2 7 2 1 9 9 9 8 1 Indiquez l'indicatif pour le pays étranger :
Courriel : sobeca-chantonnay1-d@demat.sogelink.fr

Si le bénéficiaire est différent du demandeur

Nom : BLEVIN Prénom : SEBASTIEN
Adresse Numéro : Extension : Nom de la voie : RD POINT DE L'ALTANTIQUE
sebastien.blevin@enedis.fr
Code postal 8 5 0 0 0 Localité : LA ROCHE SUR YON Pays : FRANCE
Téléphone Indiquez l'indicatif pour le pays étranger :
Courriel : c.pauleau@sobeca.fr

Localisation du site concerné par la demande

Voie concernée : Autoroute n° Route nationale n° Route départementale n° Voie communale n°
Hors agglomération En agglomération
Point de Repère (PR) routier d'origine d'application : + Point de Repère (PR) routier de fin d'application : +
Adresse Numéro : Extension : Nom de la voie : la Baudrière
Code postal 8 5 7 0 0 Localité : SEVREMONT
Document d'urbanisme antérieur (déclaration de travaux ou permis de construire) :
Référence cadastrale : Section(s) : Parcelle(s) : Lieu-dit :

Nature et date des travaux

Pose de compteur / branchement aux réseaux ⁽¹⁾ N° de chantier délivré par la Collectivité :

	Pose de clôtures	Pose de portail (portillon)	Plantations
À l'alignement	oui <input type="checkbox"/> non <input type="checkbox"/>	oui <input type="checkbox"/> non <input type="checkbox"/>	oui <input type="checkbox"/> non <input type="checkbox"/>
En retrait de l'alignement	mètres	mètres	mètres
Dépôt ou Stationnement <input type="checkbox"/> ⁽²⁾	Saillie ou Surplomb <input type="checkbox"/> ⁽²⁾	Aménagement d'accès <input type="checkbox"/> ⁽²⁾	Ouvrages divers <input type="checkbox"/> ⁽¹⁾
Station service <input type="checkbox"/>	Renouvellement <input type="checkbox"/>	Création <input type="checkbox"/>	
Autres <input type="checkbox"/>			
Date prévue de début d'application 0 1 1 2 2 0 2 5		Durée d'application (en jours calendaires) : 2 0	

Nota : Pour connaître la délimitation du domaine public routier au droit d'une propriété riveraine, il faut déposer, auprès du gestionnaire de la route concernée et selon les modalités qu'il aura fixées, en complément, une demande d'alignement individuel.

⁽¹⁾ Compléter le cadre ouvrages divers ⁽²⁾ compléter le cadre correspondant

⁽⁰⁾ N° délivré par la Collectivité lorsque vous avez déclaré votre intention de réaliser des travaux. Exemple : N° Lyvia pour Lyon Métropole

Dépôt ou stationnement ⁽²⁾

Demande initiale Prolongation référence du permis de stationnement :

Nature du dépôt ou stationnement { Matériaux Benne Grue Etalage
Echafaudage Mobilier urbain Terrasses de café Vente le long de la voie ou sur aire de service
Autres (à préciser) :

Saillie ou surplomb ⁽²⁾

Largeur : de la voie mètres de la saillie mètres
des trottoirs mètres Hauteur sous saillie mètres

Aménagement d'accès ⁽²⁾

Avec franchissement de fossé : Diamètre du tuyau millimètre Longueur mètres
Distance par rapport à l'axe de la chaussée mètres Nature du tuyau :

Sans franchissement de fossé Largeur de l'aménagement mètres

Ouvrages divers ⁽¹⁾

Travaux sur ouvrages existants Installation nouvelle

Réseaux aériens ou souterrains ou branchement :
Eau potable Eaux pluviales GDF Opérateurs réseaux
Eaux usées EDF Autres (à préciser) :

Sous voirie **Sous accotement ou trottoirs**

Tranchée longitudinale 1 3 mètres 8 0 mètres

Tranchée transversale mètres mètres

Fonçage mètres mètres

Aménagement de surface ou équipements :
Stationnement Arrêt bus Passage supérieur ou inférieur Équipements de la route
Autres (à préciser) :

Pièces jointes à la demande

Afin de permettre et de faciliter la compréhension et l'instruction du dossier, la demande d'autorisation est accompagnée des pièces suivantes détaillées par nature de travaux.

1 - Pour toute demande

Plan de situation 1/10 000 ou 1/20 000^{ème} Plan de localisation précis 1/1 000 ou 1/2 000^{ème} ⁽³⁾ Photos

2 - Pièces complémentaires par nature de demande

2a - Clôtures/portails/Plantations/Dépôt ou stationnement/surplomb

Coupes longitudinales et transversales indiquant l'emprise occupée du domaine public 1/50^{ème}

2b - Aménagement d'accès/ouvrages divers portant atteinte au patrimoine

Plan des ouvrages projetés 1/200 ou 1/500^{ème} Cahiers des coupes techniques de tranchées 1/50^{ème}

Plan de détails de franchissement des points singuliers 1/50^{ème}

2c - Station service : Plan d'implantation des pistes avec signalisation de police 1/200 ou 1/500^{ème}

J'atteste de l'exactitude des informations fournies

Fait à : DARDILLY CEDEX Le : 1 7 1 1 2 0 2 5

Nom : PAULEAU Prénom : Corinne Qualité :



Système géodésique : WGS 84
 EPSG : 4326

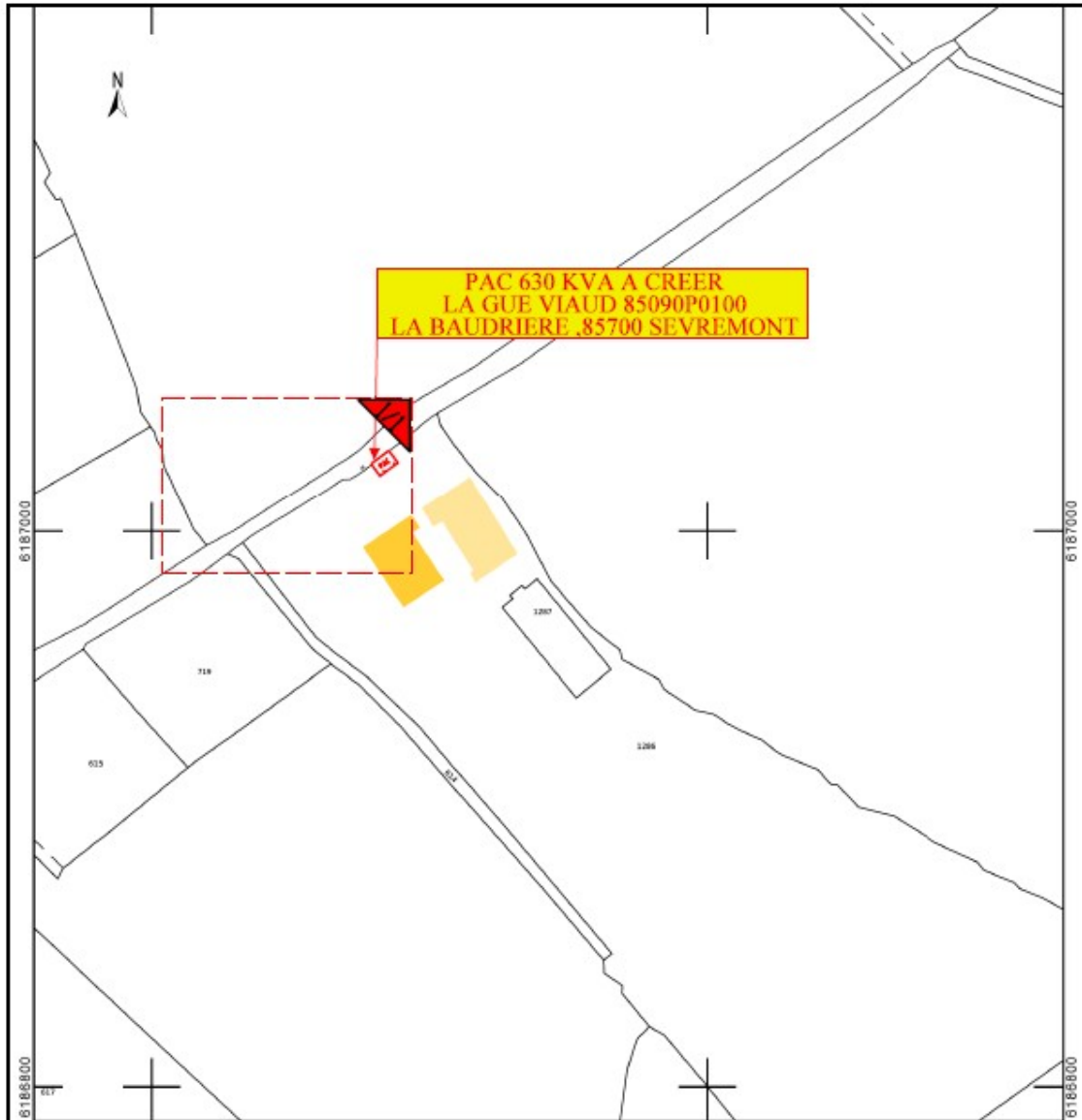
Emprise au format GML :

```
<gml:MultiPolygon xmlns:gml='http://www.opengis.net/gml' srsName='EPSG:4326'><gml:polygonMember><gml:Polygon><gml:outerBoundaryIs><gml:LinearRing><gml:coordinates>-0.82529368,46.81897099 -0.82517063,46.81884053 -0.82407546,46.81936746 -0.8241616,46.81947267 -0.82529368,46.81897099</gml:coordinates></gml:LinearRing></gml:outerBoundaryIs></gml:Polygon></gml:polygonMember></gml:MultiPolygon>
```

Polygone 1
(46.818971 -0.825294);(46.818841 -0.825171);(46.819367 -0.824075);(46.819473 -0.824162);(46.818971 -0.825294);

PLAN GENERAL DE DECOUPAGE

1/2000



ZONE TRAVAUX LA BAUDRIERE

FOLIO 1



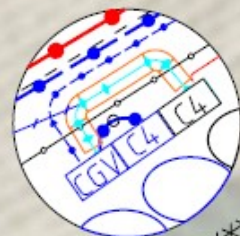
P0084

Poste PSSA A DEPOSER. "LE GUE VIAUD" 85090P0084		
Désignation	Existant	Projeté
Câble HTA	1 PSSA	
Transformateur	250 KVA	
Tableaux HTA		
Tableau HTA (tableaux transform)		
Raccordement HTA	(150')	
Tableau Transfo-Tableau BT		
Tableau BT		
Dispositif BT	2 BT (240V), 1 BT (150V)	
EP		
MAL		
Divers		

HTA 95 AL 56 DANS TPC 160
HTA 3x95AL56 ABANDONNEE - DETECTION ACTIVE EN 2018

Aband. HTA 3x95 AL vers P0084
Aband. BT 3x240+115 AL/M de P0084 vers B2
Aband. BT 3x240+115 AL/M de P0084 vers A3
HTA 3x150 AL vers P0100
TPC 160 Lg=12.50m
BT 3x240+115 AL/M de c1 vers C2
BT 3x240+115 AL/M de C1 à P0100
HTA 95 AL 56 - DETECTION ACTIVE EN 2018

BT 3x240+115 AL/M exist à rebattre dans AL
HTA 3x150 AL
BT 3x240+115 AL/M
BT 3x240+115 AL/M
BT 3x240+115 AL/M



HTA 3x95AL56 ABANDONNEE - DETECTION ACTIVE EN 2018
HTA 95 AL 56 DANS TPC 160
BT 150 AL

HTA 3x150 AL
TPC 160 Lg=12.50m

Abandon Boîte HTA

PREVOIR AVANT M.E.S
Fouille 1m x 4m sur câble HTA existant
Pose :
1 Boîte de jonction HTA (J1) 150/150

PREVOIR AVANT M.E.S
Fouille 1m x 4m sur câble HTA existant
Pose :
1 Boîte de jonction HTA (J1) 150/150

Comptage C5 à reprendre

Dépose Coffret GFC

Coffret CGV (P0100)
N° : C1
Obs : pose en saillie et en limite de propriété
1 RRD 150 mm² (Issue de J1)
1 RRD 240 mm² (vers B2)
1 RBP 35 mm² (vers C5 au dos du GFC à déposer)
1 RRD 240 mm² (Issue de P0100)
1 MALT N

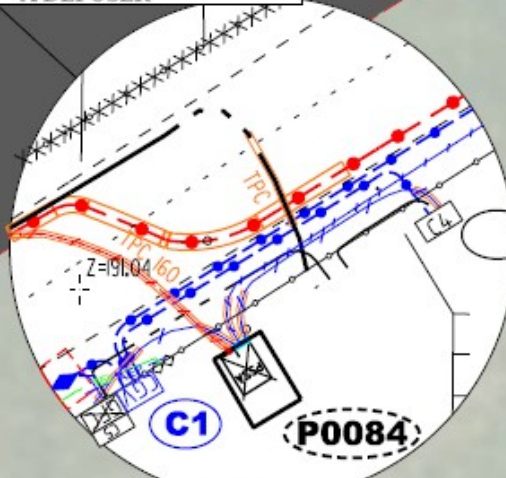
dépose Poste de type PSSA
P0084

Dépose Coffret GFC

Comptage C5 à reprendre

POSTE LE GUE VIAUD 85090P0084 SA A DEPOSER

BATIMENT



Armoire avec platine de comptage (P0010)
N° : A2 «RACAPDEL-25-003661: 400A
Obs : pose Armoire C4 en saillie et en limite de propriété
1 RRD 240 mm² (Issue de CGV A1)
1 MALT N
2TPC Ø 160 Pour raccorder client

Armoire avec platine de comptage (P0100)
N° : A3
Obs : Armoire C4 Existant en saillie et en limite de propriété
1 RRD 240 mm²
1 MALT N
2TPC Ø 160 Pour raccorder client
Pose :
1 RRD 240 mm² (Issue de CGV A1)

Coffret CGV (P0100)
N° : A1
Obs : pose en saillie et en limite de propriété
1 RRD 240 mm² (Issue de A3)
1 RRD 240 mm² (vers A2)
1 RRD 240 mm² (Issue de P0100)
1 MALT N

Armoire avec platine de comptage (P0100)
N° : B2
Obs : Armoire type 2 Existant en saillie et en limite de propriété
Démonteur :
1 RRD 240 mm² (Issue de PSSA à déposer)
Existant :
1 MALT N
2TPC Ø 160 Pour raccorder client
Pose :
1 RRD 240 mm² (Issue de CGV A1)

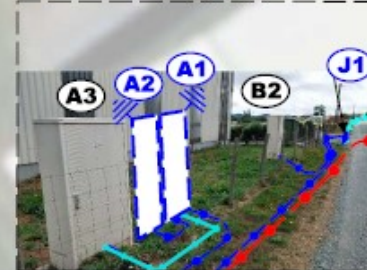
P0100

Poste PAC Proj. "LE GUE VIAUD" 85090P0100		
Désignation	Existant	Projeté
Câble HTA		1 PAC
Transformateur		630 KVA
Tableaux HTA		
Tableau HTA (tableaux transform)		
Raccordement HTA		(1150')
Tableau Transfo-Tableau BT		
Tableau BT		TYPE 8-1200 A
Dispositif BT		2 BT (240V)
EP		
MAL		
Divers		

Chambre de tirage client

pose Poste de type PA

P0100



ECHELLE 1/200

0,00 10,00

Echelle : 1/200
N°enedis : DA27/123735

